

ZONDAG 7 JULI 2024



NIEDERRHEINISCH & MONTFERLANDSE FIETSDAG

Startpunt: Knooppunt 81, Zeddamsesweg/Drieheuvelenweg
Afstand 50,7 km



NIEDERRHEINISCH & MONTFERLANDSE RADTAG

Ausgangspunkt: Kreuzung 01, Rheinpromenade
Entfernung 50,7 km



81 → 79 → 76 → 85 → 10 → 25 → 32 → 28 → 33 → 44 →
96 → 30 → 15 → 06 → 02 → 03 → 01 → 09 → 87 → 86
→ 80 → 81

Routebeschrijving naar knooppunt 81 vanaf Hofstraat 1, 7041 AD, 's-Heerenberg

(deelnemers kunnen ook direct starten bij één
van de fietsknooppunten, zie routekaart.)

1. Vertrek in oostelijke richting
2. Ga na 6 m linksaf de Hofstraat op
3. Ga na 250 m linksaf de Zeddamsesweg op
4. Na 0.9 km bent u gearriveerd (Zeddamsesweg
's- Heerenberg)

De totale lengte van de route is 50,7 km



01 → 09 → 87 → 86 → 80 → 81 → 79 → 76 → 85 → 10
→ 25 → 32 → 28 → 33 → 44 → 96 → 30 → 15 → 06 →
02 → 03 → 01



Wegbeschreibung Richtung Knotenpunkt 01 ab Rheinpromenade 11, 46446 Emmerich am Rhein

(Teilnehmer können auch direkt an einem der
Radknotenpunkte starten, siehe Streckenplan.)


1. Abfahrt Richtung Westen
2. nach 175 m erreichen Sie Knotenpunkt 01

Die Gesamtlänge der Strecke beträgt 50,7 km

ZONDAG 7 JULI – DE NIEDERRHEINISCHE EN MONTFERLANDSE FIETSDAG

 Het gebied van Montferland en de omgeving van Elten/Emmerich is een waar paradijs voor  fietsers. Uitdagende heuvels, pittoreske dorpen, de historische vestingstad 's-Heerenberg, Hanzestad Emmerich en een stukje Liemers, zorgen voor vijftig kilometer fietsplezier. Onderweg is het niet alleen genieten van de prachtige natuur, maar ook ontspannen langs de kade in Emmerich en Tolkamer. Breng vooral een bezoek aan het Stadsmuseum in de Marktstraat 3 te 's-Heerenberg, die voor deelnemers aan deze fietstocht gratis te bezoeken is.

SONNTAG, 7. JULI – NIEDERRHEINISCHER UND MONTFERLAND-RADWANDERTAG

 Die Region Montferland und die Umgebung von Elten und Emmerich am Rhein ist ein wahres Paradies für Radfahrer. Anspruchsvolle Hügel, malerische Dörfer, die historische Festungsstadt 's-Heerenberg, die Hansestadt Emmerich am Rhein und ein Stück der Liemers-Region sorgen für fünfzig Kilometer Radelspaß. Unterwegs können Sie nicht nur die schöne Natur genießen, sondern auch an den Rheinpromenaden in Emmerich und Tolkamer entspannen. Besuchen Sie unbedingt das Stadtmuseum in der Marktstraat 3 in 's-Heerenberg und das Rheinmuseum in Emmerich – der Besuch ist für Teilnehmer dieser Radtour kostenfrei.



TUSSENSTOP

Bij fietsknooppunt 30: Rijnkade Lobith
Bij fietsknooppunt 01: Rijnkade Emmerich
Tussen fietsknooppunt 80 en 81: Historisch centrum met kasteel Huis Bergh
Tussen fietsknooppunt 10 en 25: Eltenberg
Bij fietsknooppunt 76: Motte Montferland
Bij fietsknooppunt 85: Hulzenberg
Tussen fietsknooppunt 96 en 30: De Bijland

ZWISCHENSTOP

Am Fahrradknotenpunkt 30: Rijnkade Lobith
Am Fahrradknotenpunkt 01: Rijnkade Emmerich
Zwischen Radknotenpunkt 80 und 81: Historisches Zentrum mit Schloss Huis Bergh
Zwischen Radknotenpunkt 10 und 25: Eltenberg
Am Fahrradknotenpunkt 76: Motte Montferland
Am Fahrradknotenpunkt 85: Hulzenberg
Zwischen Radknotenpunkt 96 und 30: De Bijland

Deze fietstocht wordt georganiseerd door Stichting Montferland Marketing, in samenwerking met Wirtschaftsförderungs- und Stadmarketing Emmerich.

Diese Radtour wird von Stiftung Montferland Marketing in Zusammenarbeit mit Wirtschaftsförderungs- und Stadmarketing Emmerich organisiert.